



MINISTÈRE DE LA SANTÉ PUBLIQUE ET DE LA POPULATION (MSPP)



DIRECTION D'ÉPIDÉMIOLOGIE, DES LABORATOIRES ET DE LA RECHERCHE (DELR)

Numéro:378

19 octobre 2023 6:00 p.m.

SITUATION ÉPIDÉMIOLOGIQUE DU CHOLÉRA, 18 octobre 2023, HAÏTI

66813

TOTAL CAS SUSPECTS

3990

(2 nouveaux) TOTAL CAS CONFIRMÉS

61899

(65 nouveaux) TOTAL CAS HOSPITALISÉS

710

(15 nouveaux) DÉCÈS INSTITUTIONNELS

267

(1 nouveau) DÉCÈS COMMUNAUTAIRES

17

ÂGE MEDIAN DES CAS HOSPITALISÉS



11917

D'ÉCHANTILLONS REÇUS

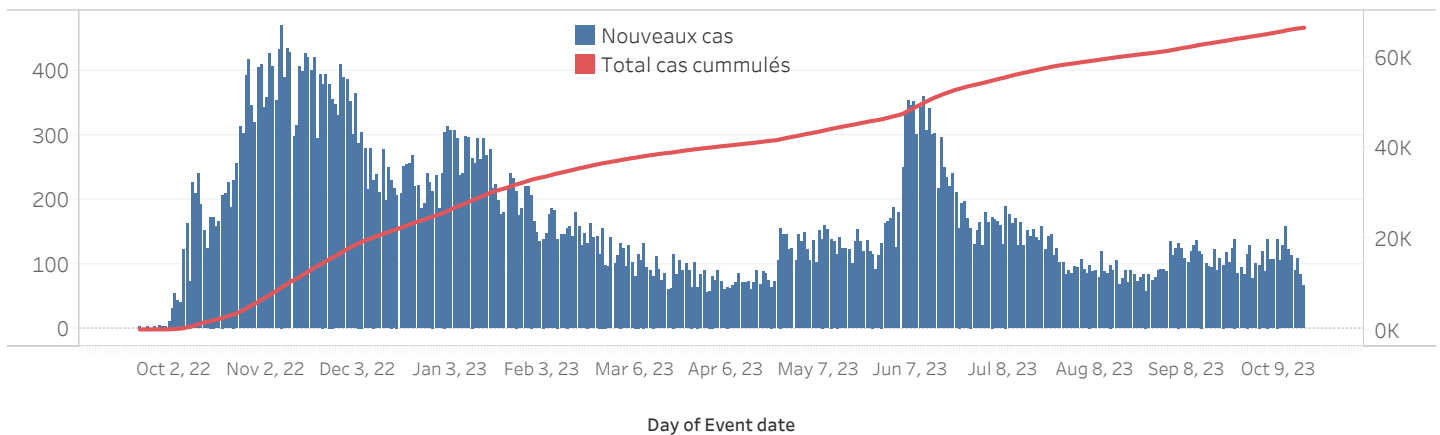
11917

DE TESTS RÉALISÉS

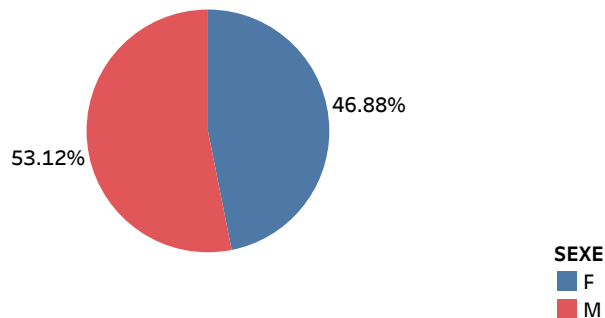
33,48%

TAUX DE POSITIVITÉ

ÉVOLUTION JOURNALIERE DES CAS SUSPECTS DE CHOLÉRA, SEPTEMBRE 2022 A OCTOBRE 2023, HAÏTI



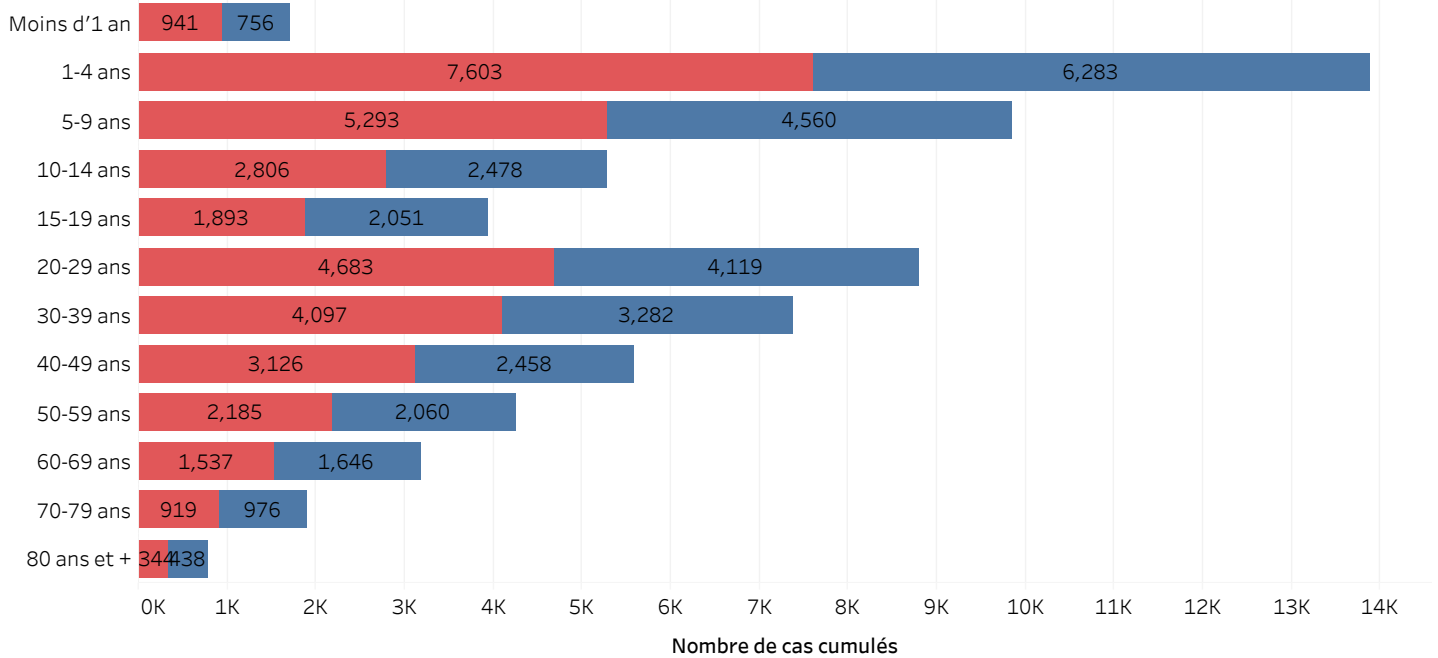
DISTRIBUTION DES CAS SUSPECTS CUMULÉS PAR SEXE JUSQU'AU 18 OCTOBRE 2023, HAÏTI



N-B. Les informations contenues dans ce rapport sont actualisées de manière quotidienne et peuvent être modifiées après la classification finale des cas

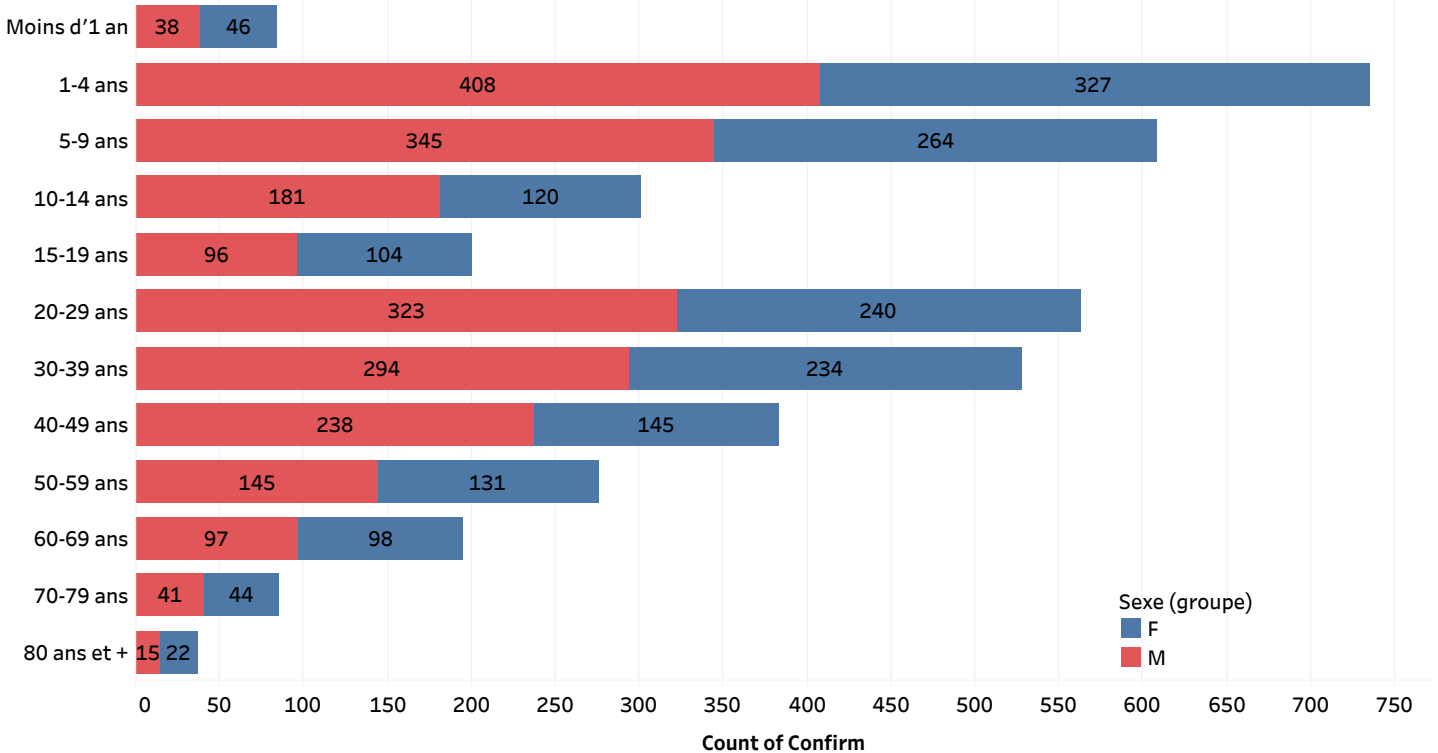
DISTRIBUTION DES CAS SUSPECTS CUMULÉS PAR TRANCHE D'ÂGE ET PAR SEXE JUSQU'AU 18 OCTOBRE 2023 HAÏTI

Groupe d'âge

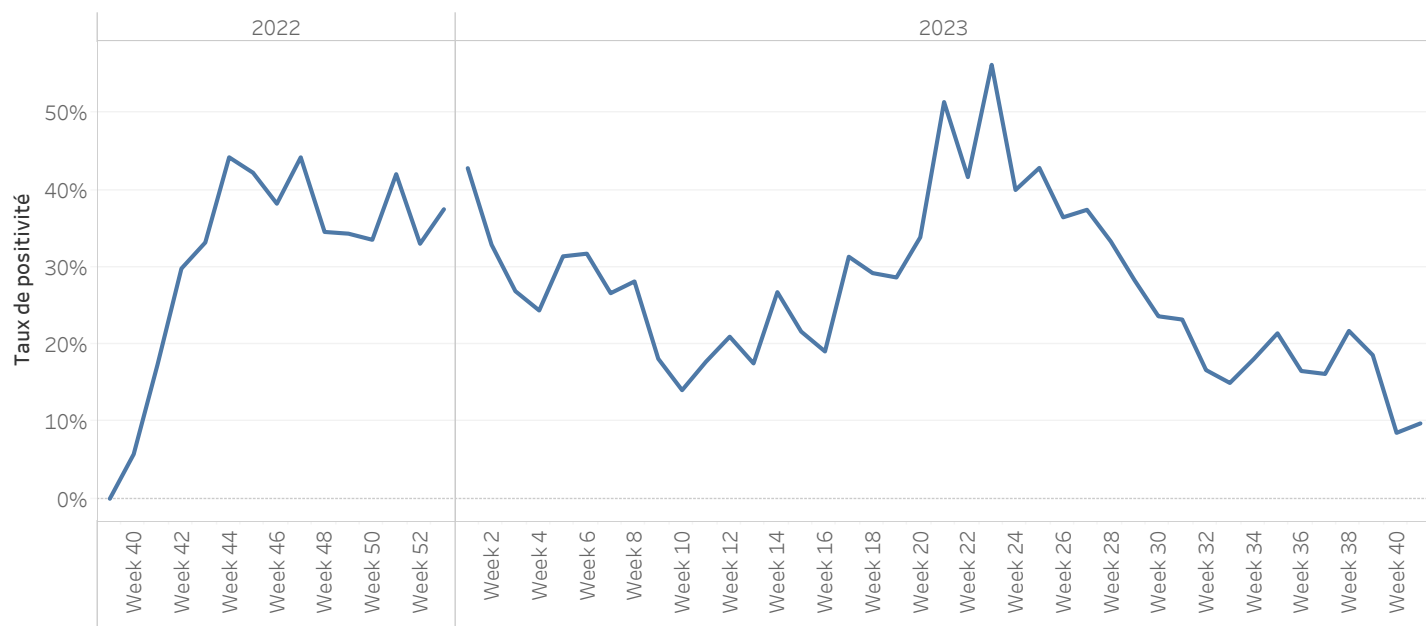


DISTRIBUTION DES CAS CONFIRMÉS CUMULÉS PAR TRANCHE D'ÂGE ET PAR SEXE JUSQU'AU 18 OCTOBRE 2023 HAÏTI

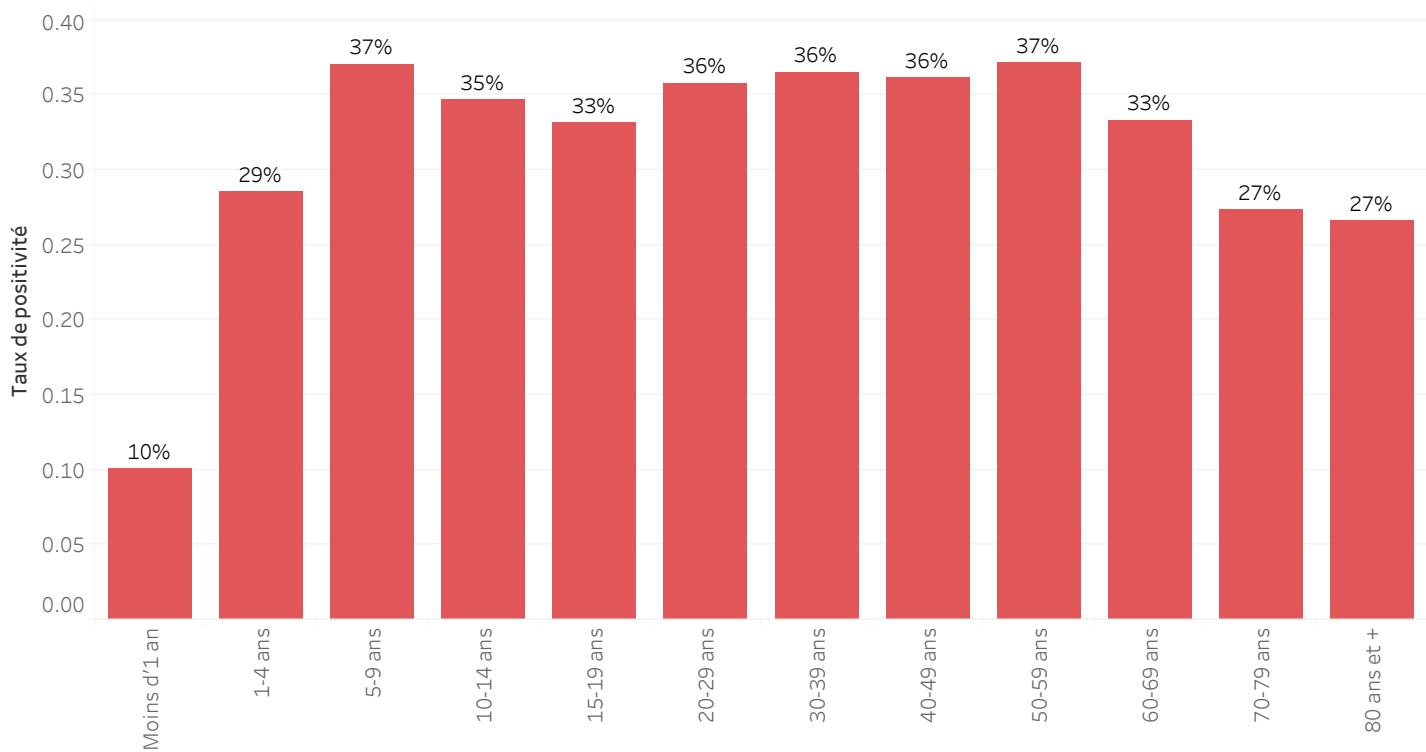
Groupe d'âge



ÉVOLUTION HEBDOMADAIRE DU TAUX DE POSITIVITÉ, 39SE 2022-40SE 2023, HAÏTI



TAUX DE POSITIVITÉ PAR GROUPE D'ÂGE JUSQU'AU 18 OCTOBRE 2023, HAÏTI



DISTRIBUTION DES CAS TESTÉS, CONFIRMÉS PAR DÉPARTEMENT ET PAR COMMUNE AYANT NOTIFIÉ DES CAS SUSPECTS JUSQU'AU 18 OCTOBRE 2023, HAÏTI

DÉPARTEMENT DE RÉSIDENCE	COMMUNE DE RÉSIDENCE	NOMBRE DE CAS SUSPECTS SAISIS	NOMBRE DE CULTURES DE SELLES RÉALISÉES	NOMBRE DE CAS CONFIRMÉS
ARTIBONITE	Desdunes	139	7	1
	Grande-Saline	365	7	3
	Gros-Morne	279	43	13
	L'Estere	399	44	13
	Saint-Marc	2290	209	62
	Saint-Michel	1030	96	33
	Verrettes	825	55	8
	La Chapelle	135	11	5
	Marchand-Dessalines	900	64	30
	Gonaïves	1632	318	69
	Marmelade	60	3	2
	Terre Neuve	12	0	-
	Ennery	170	5	4
	Anse-Rouge	20	1	0
Petite-Rivière	1176	26	3	
TOTAL	ARTIBONITE	9432	889	246
CENTRE	Boucan-Carre	817	106	20
	Belladère	2572	21	15
	Mirebalais	4078	926	315
	Saut-d'Eau	576	92	32
	Savanette	203	12	5
	Cerca-La-Source	1596	28	12
	Cerca-Cavajal	179	11	4
	Hinche	1531	208	31
	Thomonde	393	14	5
	Thomassique	177	23	4
	Maissade	207	23	16
	Lascahobas	1524	87	42
	TOTAL	CENTRE	13853	1551
GRAND-ANSE	Dame-Marie	161	79	47
	Jérémie	377	472	150
	Corail	100	16	11
	Les Irois	6	21	-
	Abricot	7	7	5
	Roseaux	71	22	7
	Moron	11	14	9
	Chambellan	17	5	3
	Beaumont	3	2	0
	Anse-d'Hainault	131	40	17
Péstel	204	48	19	
TOTAL	GRAND-ANSE	1088	726	268

DISTRIBUTION DES CAS TESTÉS, CONFIRMÉS PAR DÉPARTEMENT ET PAR COMMUNE AYANT NOTIFIÉ DES CAS SUSPECTS JUSQU'AU 18 OCTOBRE 2023, HAÏTI

DÉPARTEMENT DE RÉSIDENCE	COMMUNE DE RÉSIDENCE	NOMBRE DE CAS SUSPECTS SAISIS	NOMBRE DE CULTURES DE SELLES RÉALISÉES	NOMBRE DE CAS CONFIRMÉS
NORD	Acul-du-Nord	95	3	1
	Bahon	165	0	-
	Cap-Haïtien	2013	343	89
	Qartier Morin	77	4	0
	Pilate	192	6	4
	Milot	118	1	0
	Limonade	184	18	4
	Dondon	302	43	26
	Saint-Raphael	514	9	5
	Bas Limbé	58	5	4
	Plaisance	544	53	31
	Limbé	740	116	58
	Borgne	204	14	10
	Grande-Rivière	339	0	-
	Pignon	26	3	-
	Plaine-du-Nord	127	13	10
	La Victoire	24	0	-
	Ranquite	109	0	-
	Port-Magot	299	9	5
TOTAL	NORD	6130	640	247
NORD-OUEST	Port-de-Paix	1376	175	36
	Chansolme	62	18	5
	Bassin-Bleu	162	47	19
	Saint Louis-du-Nord	889	68	25
	Baie-de-Henne	116	11	7
	Anse-à-Foleur	265	23	10
	La Tortue	127	8	2
	Mole-Saint Nicolas	42	4	1
	Bombadopolis	23	3	2
	Jean-Rabel	257	27	6
TOTAL	NORD-OUEST	3319	384	113
NIPPES	Anse-à-Veau	616	90	15
	Arnaud	307	33	9
	Grand-Boucan	6	0	-
	Baradère	50	0	-
	Petit-Trou	47	11	4
	L'Asile	42	35	4
	Plaissance-du-Sud	43	12	3
	Fond-des-Nègre	152	98	8
	Petite-Rivière des Nippes	117	43	-
	Paillant	63	29	3
Miragoane	396	178	22	
TOTAL	NIPPES	1839	529	68

DISTRIBUTION DES CAS TESTÉS, CONFIRMÉS PAR DÉPARTEMENT ET PAR COMMUNE AYANT NOTIFIÉ DES CAS SUSPECTS JUSQU'AU 18 OCTOBRE 2023, HAÏTI

DÉPARTEMENT DE RÉSIDENCE	COMMUNE DE RÉSIDENCE	NOMBRE DE CAS SUSPECTS SAISIS	NOMBRE DE CULTURES DE SELLES RÉALISÉES	NOMBRE DE CAS CONFIRMÉS
NORD-EST	Trou-du-Nord***	192	170	20
	Terrier-Rouge***	6	20	1
	Ouanaminth	747	282	115
	Mombin Crochu	248	67	20
	Carice	181	39	17
	Mont-Organisé	188	30	7
	Perches	145	55	27
	Capotille	315	48	14
	Sainte-Suzane	31	1	0
	Vallieres	100	18	15
	Fort-Liberte	100	85	20
TOTAL	NORD-EST	2253	815	256
OUEST	Carrefour	4055	316	135
	Cité-Soleil	3555	689	198
	Croix-des-Bouquets	1236	362	128
	Delmas	2684	811	294
	Ganthier	53	50	14
	Cornillon	32	2	0
	Kenscoff	116	55	22
	Arcahaie	325	22	13
	Pétion-Ville	2576	790	346
	Port-au-Prince	7038	1023	432
	Gressier	405	50	25
	Tabarre	719	455	62
	Petit-Goave	1063	332	78
	Grand-Goave	135	46	17
	Léogane	287	48	10
	Thomazeau	126	49	20
	Fond-Verrettes	13	8	0
	Anse-à-Galets	165	18	6
	Cabaret	861	108	82
	Pointe-à-Raquettes	89	2	0
TOTAL	OUEST	25533	5236	1882

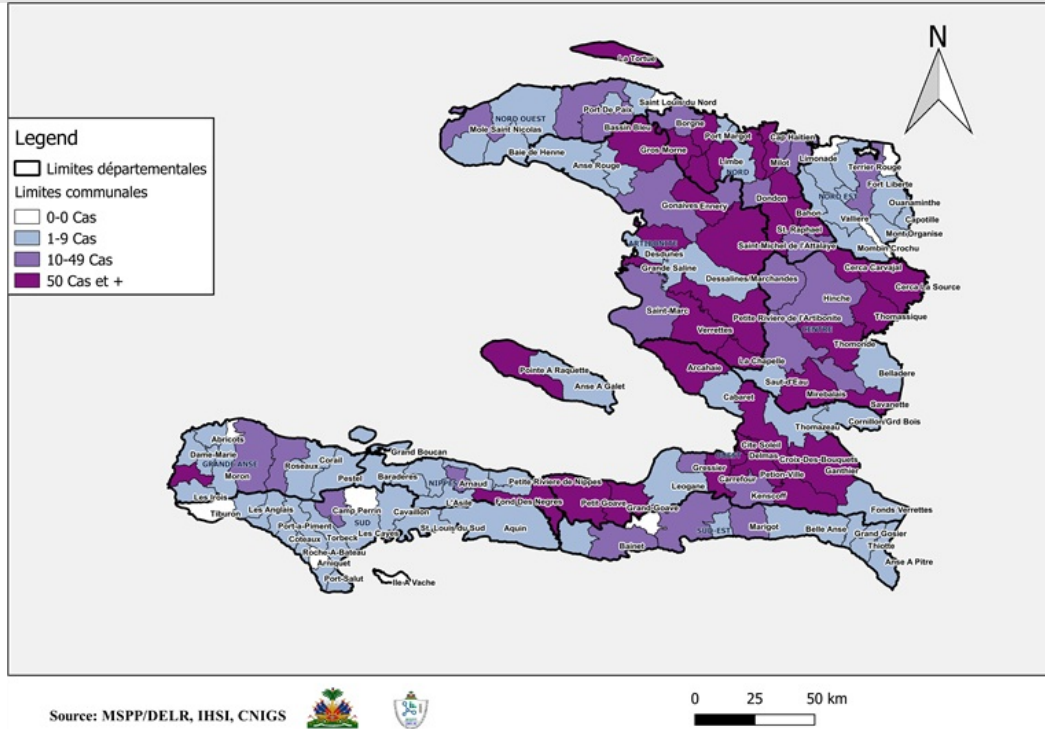
***Le nombre de cas suspects est inférieur au nombre de cas testés en provenance des communes étoilées dans la 2eme colonne du tableau selon la base de données transmise par le laboratoire. Ce problème est lié à un retard de rapportage des cas suspects sur DHIS2 en raison des difficultés confrontées avec les réseaux d'internet.

DISTRIBUTION DES CAS TESTÉS, CONFIRMÉS PAR DÉPARTEMENT ET PAR COMMUNE AYANT NOTIFIÉ DES CAS SUSPECTS JUSQU'AU 18 OCTOBRE 2023, HAÏTI

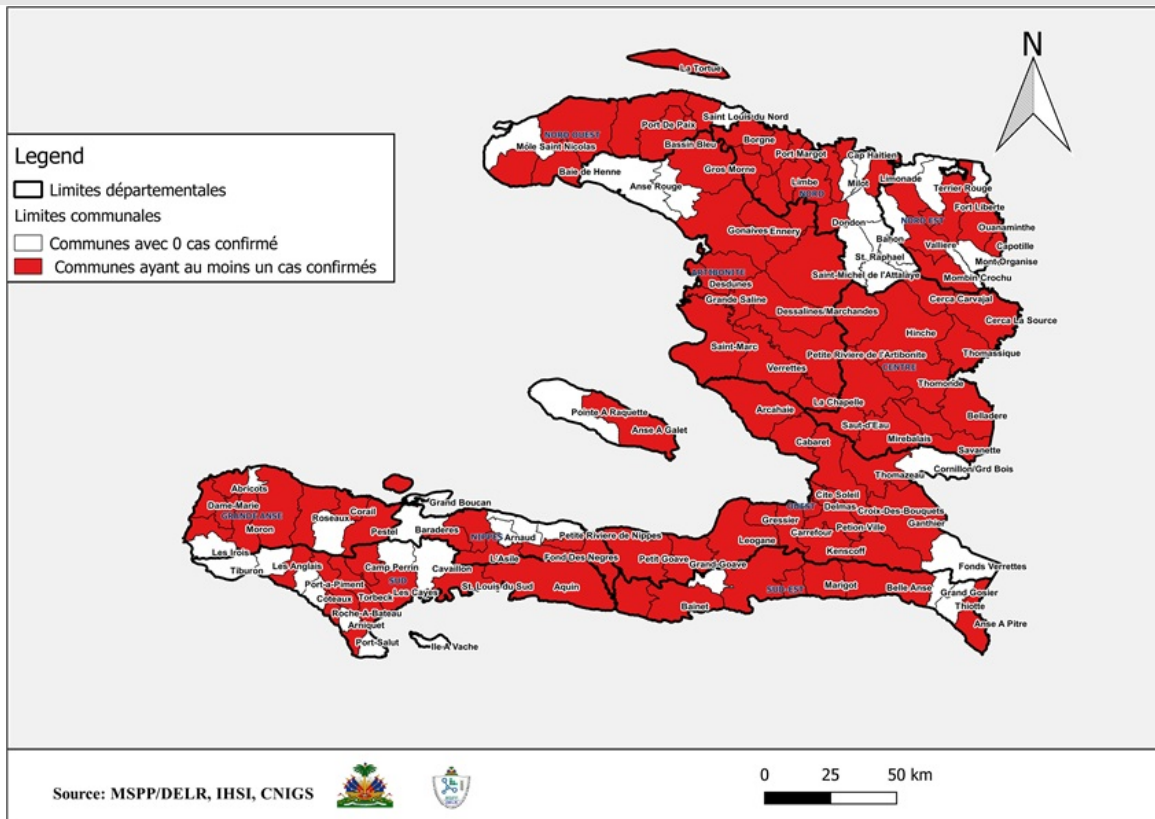
DÉPARTEMENT DE RÉSIDENCE	COMMUNE DE RÉSIDENCE	NOMBRE DE CAS SUSPECTS SAISIS	NOMBRE DE CULTURES DE SELLES RÉALISÉES	NOMBRE DE CAS CONFIRMÉS
SUD	Port-à-Piment***	4	12	0
	Cavaillon	172	17	3
	Coteaux	5	5	0
	Chantal	56	3	1
	Saint-Louis	306	25	8
	Les Cayes	682	186	63
	Chardonnière	3	5	2
	Torbeck	76	22	9
	Roche-à-Bateau***	16	8	5
	Camp-Périn	109	7	3
	St-Jean	14	6	3
	Fond-des-Blancs***	9	24	12
	Port-Salut	12	23	4
	Les Anglais	88	5	0
	Maniche	1	1	-
	Tiburon	4	0	-
	Arniquet	3	1	-
	Aquin	157	145	16
TOTAL	SUD	1717	495	129
SUD-EST	Thiotte	34	3	1
	Belle-Anse	145	107	48
	Bainet	111	28	14
	Jacmel	875	358	135
	Marigot	211	116	56
	Côte-de-Fer	72	20	11
	Cayes Jacmel	62	11	9
	Anse-à-Pitre	105	9	6
	Grand-Gosier	9	0	-
	La Vallée	25	0	-
TOTAL	SUD-EST	1649	652	280
TOTAL	PAYS	66813	11917	3990

***Le nombre de cas suspects est inférieur au nombre de cas testés en provenance des communes étoilées dans la 2eme colonne du tableau selon la base de données transmise par le laboratoire. Ce problème est lié à un retard de rapportage des cas suspects sur DHIS2 en raison des difficultés confrontées avec les réseaux d'internet.

CARTOGRAPHIE DES CAS SUSPECTS DE CHOLÉRA JUSQU'AU 18 OCTOBRE 2023, HAÏTI



REPRÉSENTATION GÉOGRAPHIQUE DES COMMUNES AYANT AU MOINS UN (1) CAS CONFIRMÉ DE CHOLÉRA JUSQU'AU 18 OCTOBRE 2023, HAÏTI



Surveillance du Choléra

Définitions de cas adoptées, Octobre 2022

Cas Suspect :

Toute personne présentant une diarrhée aiguë aqueuse, profuse, avec ou sans vomissements, avec ou sans déshydratation.

Cas Confirmé :

Tout cas suspect avec une culture positive pour *Vibrio Cholerae* ou présentant un lien épidémiologique avec un cas confirmé de choléra.

Cas Hospitalisé :

Tout cas suspect ou confirmé qui passe au moins 24 heures dans une institution de prise en charge.

Décès Institutionnel :

Tout cas suspect ou confirmé qui meurt dans une institution de prise en charge.

Décès Communautaire :

Tout cas suspect qui meurt en dehors d'une institution de prise en charge.